

**PROYECTO ADECUACIÓN Y VALORIZACIÓN DE RECURSOS TURÍSTICOS
ARGUEDAS
Proyecto eje 4 LEADER (FEADER)**

MEMORIA ACTUACIONES REALIZADAS

Inventario, protección, restauración y aprovechamiento del Patrimonio cultural y/o natural


1) Adecuación de las Cuevas de Arguedas.


Durante 50 años las cuevas de Arguedas han estado abandonadas, sin realizar ninguna labor de mantenimiento.

Para su adecuación como recurso turístico se ha acondicionado el interior de un sector de las cuevas existentes, mediante la participación de voluntariado de un grupo de vecinos y vecinas del pueblo. Se ha eliminado los sedimentos que cubrían una parte importante, se han recobrado elementos propios de las cuevas, cocinas, ventanas, puertas, se ha pintado paredes, se ha facilitado accesos.

También se ha acondicionado un sendero que permite la visualización una parte importante de las cuevas, más cercano que el Paseo de Bordón, que era la vía más cercana hasta el momento. En este caso las labores se han ejecutado por personal de la brigada municipal.


La financiación del proyecto LEADER únicamente se ha dirigido a la compra de elementos (puentes, vallas,...) y materiales de construcción.
















2) Adecuación Paseo peatonal y ciclable.

Para poder disfrutar del paisaje y observar las aves que anidan en los cortados cercanos al casco urbano de Arguedas, se ha construido un paseo peatonal y ciclable, que se ha pasado a denominar Paseo de La Peña.

El paseo discurre entre el final del casco urbano y el límite del término municipal de Arguedas en Valtierra.

El proyecto se ha realizado de acuerdo al proyecto redactado y por ejecución de la empresa Harinsa Navasfal, que fue la adjudicataria de la obra







Asistencia Técnica

1) Acondicionamiento del paseo Peatonal. Redacción proyecto y dirección de obra.

Para la ejecución del proyecto de Paseo peatonal, se contratado la redacción del proyecto y de la dirección de la obra.

2) Elaboración de un estudio sobre las aves de los cortados de Arguedas.

Así mismo para planificar de forma adecuada el recorrido y mejorar la información que se pueda aportar a los potenciales visitantes, se redacto un estudio sobre las aves de los cortados.

3) Producción de un audiovisual y visita virtual.

Para dar a conocer las cuevas de Arguedas y aumentar el numero de visitantes que vistan nuestra localidad se ha elaborado un documental de aproximadamente 40 minutos con imágenes espectaculares y entrevistas con distintas personas que vivieron en las cuevas hasta que se les obligo a abandonarlas hace 50 años.

También se ha realizado una pequeña presentación de estas mismas cuevas, de 3 minutos de duración para poderla incluir en nuestras paginas Web y para que pueda servir de presentación cuando los visitantes lleguen a la entrada de las cuevas y conecten sus tableta o teléfonos móviles a la wifi municipal

-