

promotor: ayuntamiento de ARGUEDAS
modificación de planeamiento

ARGUEDAS

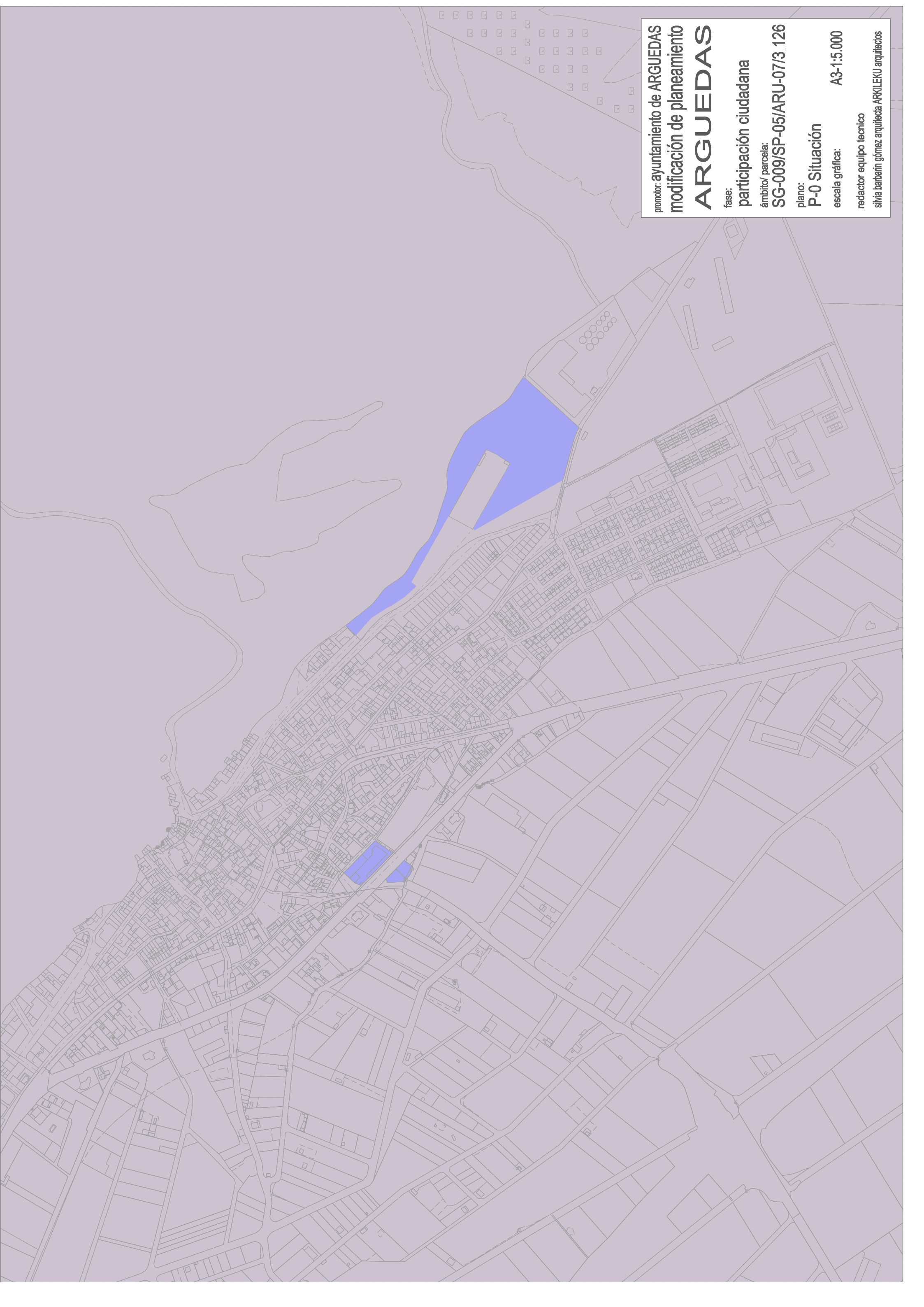
fase:
participación ciudadana

ámbito/ parcela:
SG-009/SP-05/ARU-07/3_126

plano:
P-0 Situación

escala gráfica: A3-1:5.000

redactor equipo tecnico
silvia barbarin gómez arquitecta ARKILEKU arquitectos



promotor: ayuntamiento de ARGUEDAS
modificación de planeamiento

ARGUEDAS

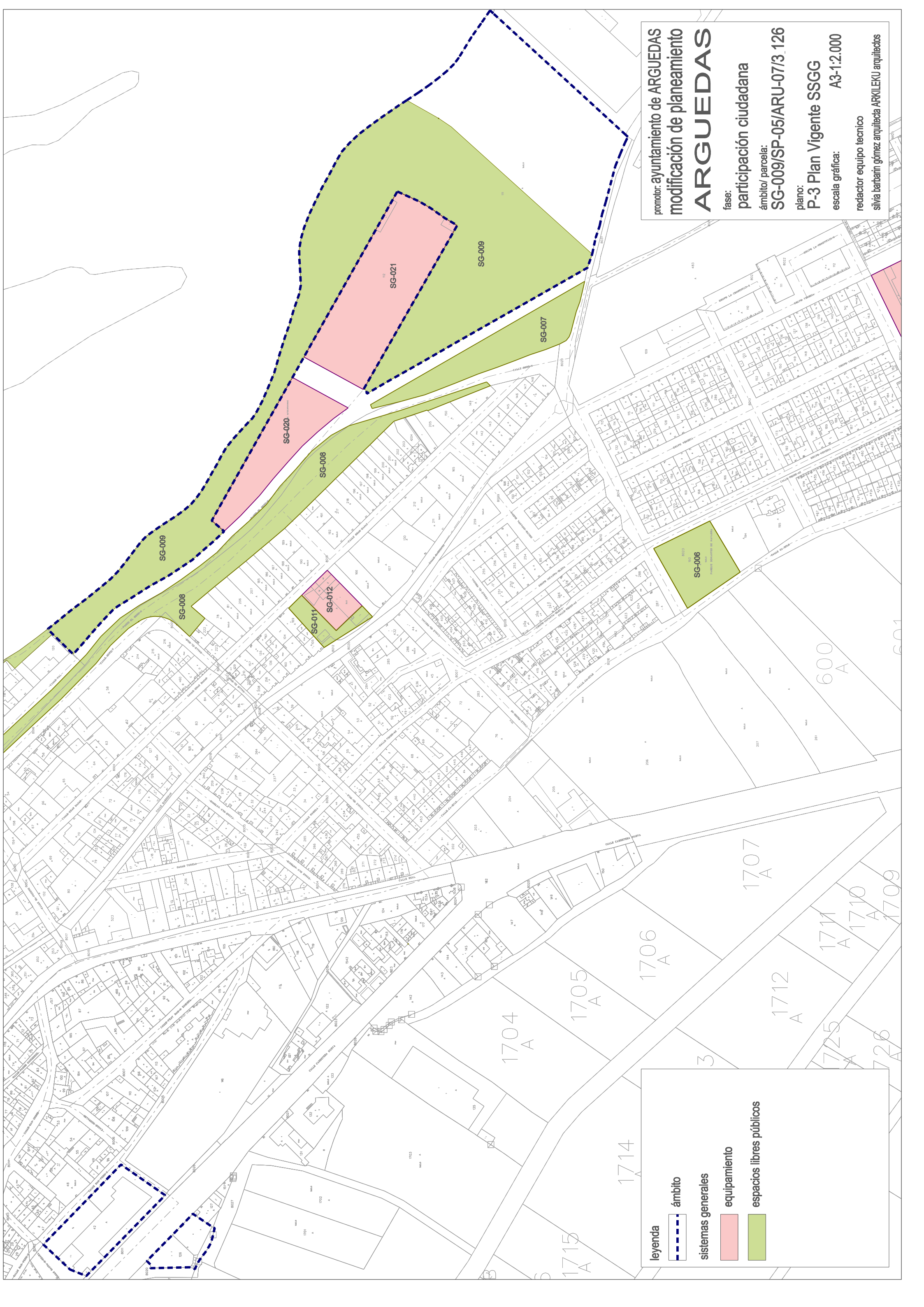
fase: participación ciudadana

ámbito/ parcela: SG-009/SP-05/ARU-07/3 126

plano: P-3 Plan Vigente SGG

escala gráfica: A3-1:2.000

redactor equipo tecnico
silvia barbam gómez arquitecta ARKILEKU arquitectos



leyenda

- ámbito
- sistemas generales
- equipamiento
- espacios libres públicos

promotor: ayuntamiento de ARGUEDAS
 modificación de planeamiento

ARGUEDAS

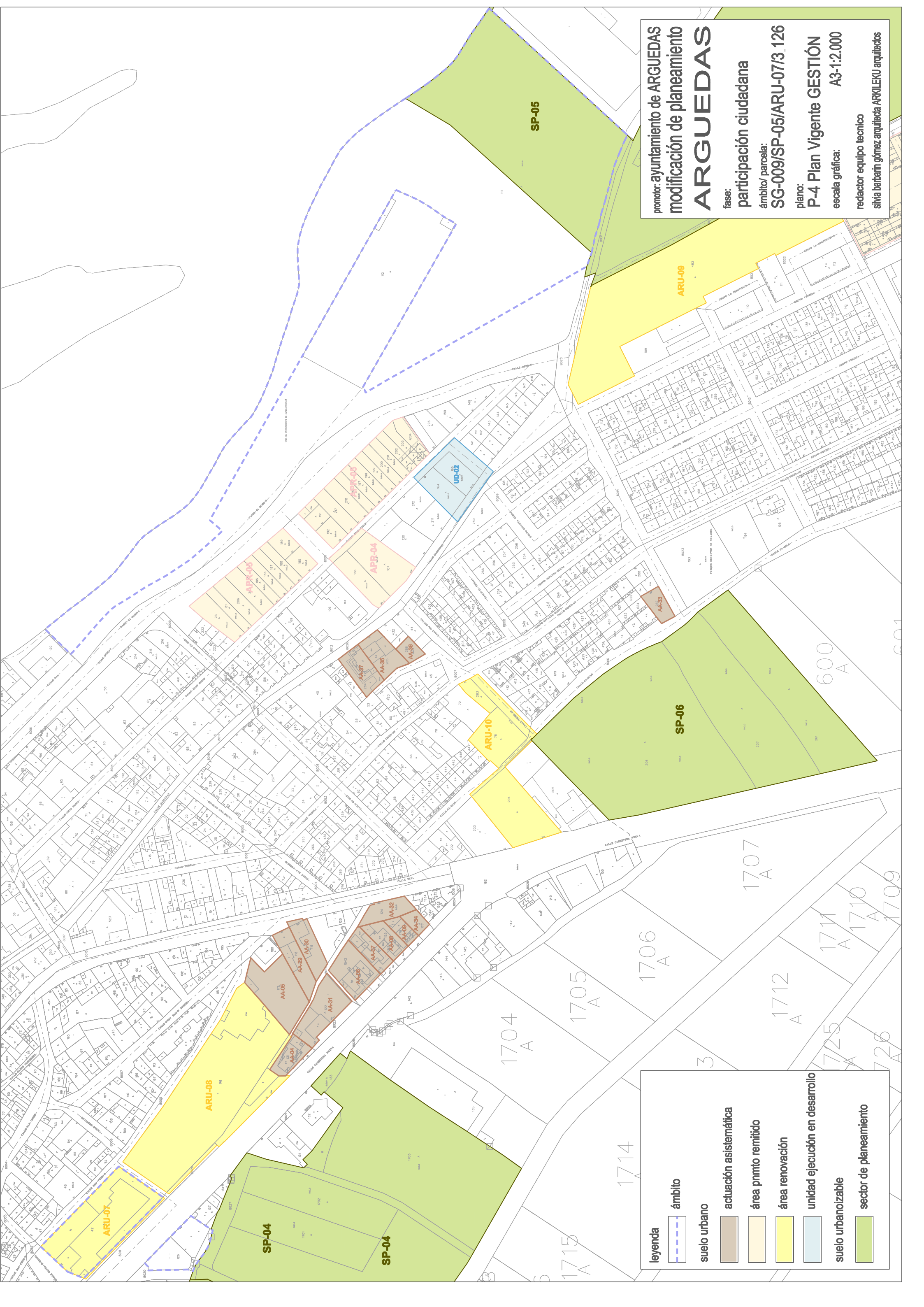
fase: participación ciudadana

ámbito/ parcela: SG-009/SP-05/ARU-07/3_126

plano: P-4 Plan Vigente GESTIÓN

escala gráfica: A3-1:2.000

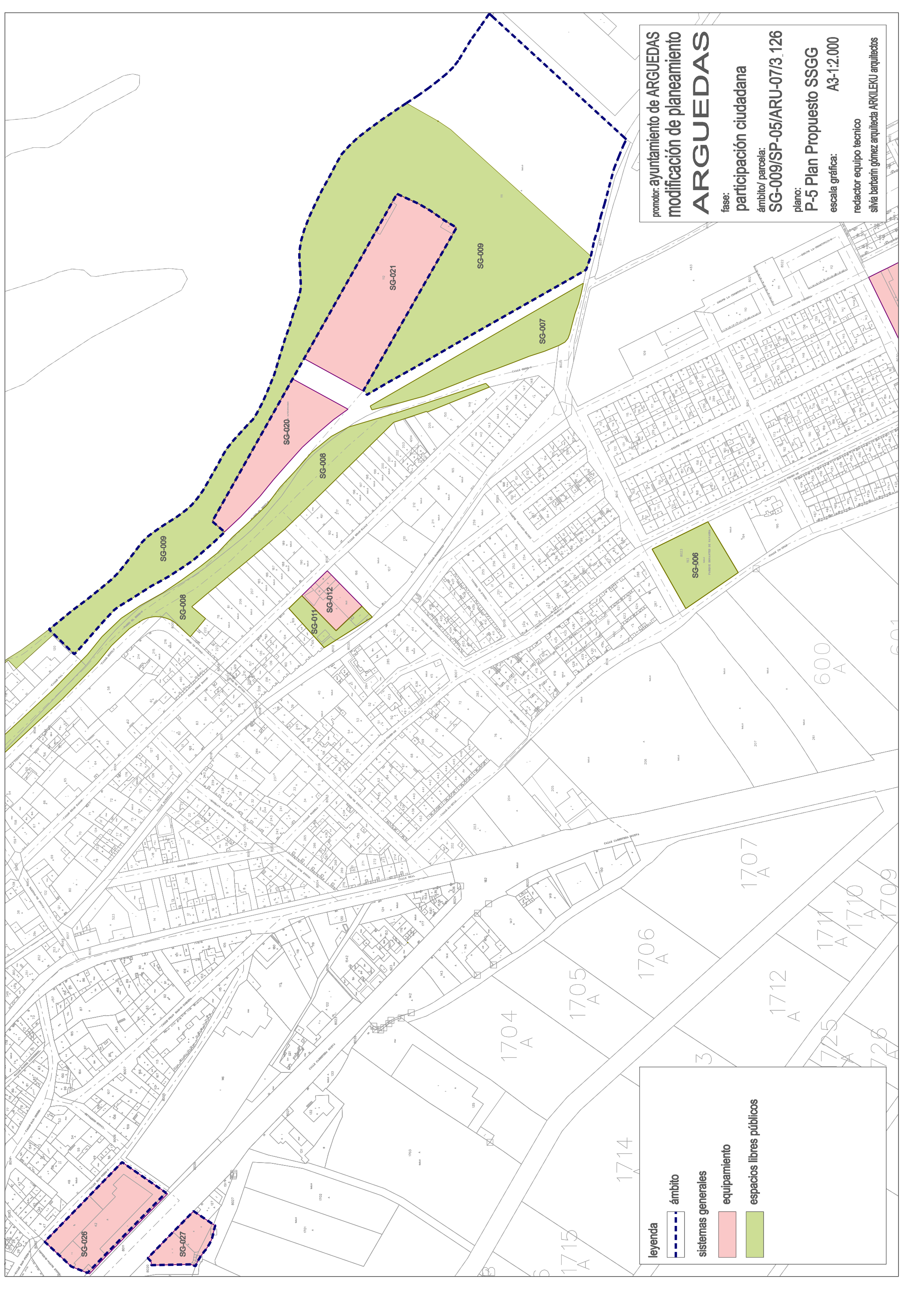
redactor equipo tecnico
 silvia barbarin gómez arquitecta ARKILEKU arquitectos



leyenda

- ámbito
- suelo urbano
- actuación asistemática
- área pnmto remitido
- área renovación
- unidad ejecución en desarrollo
- suelo urbanoizable
- sector de planeamiento

promotor: ayuntamiento de ARGUEDAS
 modificación de planeamiento
ARGUEDAS
 fase: participación ciudadana
 ámbito/ parcela: SG-009/SP-05/ARU-07/3.126
 plano: P-5 Plan Propuesto SSSG
 escala gráfica: A3-1:2.000
 redactor equipo tecnico
 silvia barbarin gómez arquitecta ARKILEKU arquitectos



leyenda

- ámbito
- sistemas generales
- equipamiento
- espacios libres públicos

promotor: ayuntamiento de ARGUEDAS
modificación de planeamiento

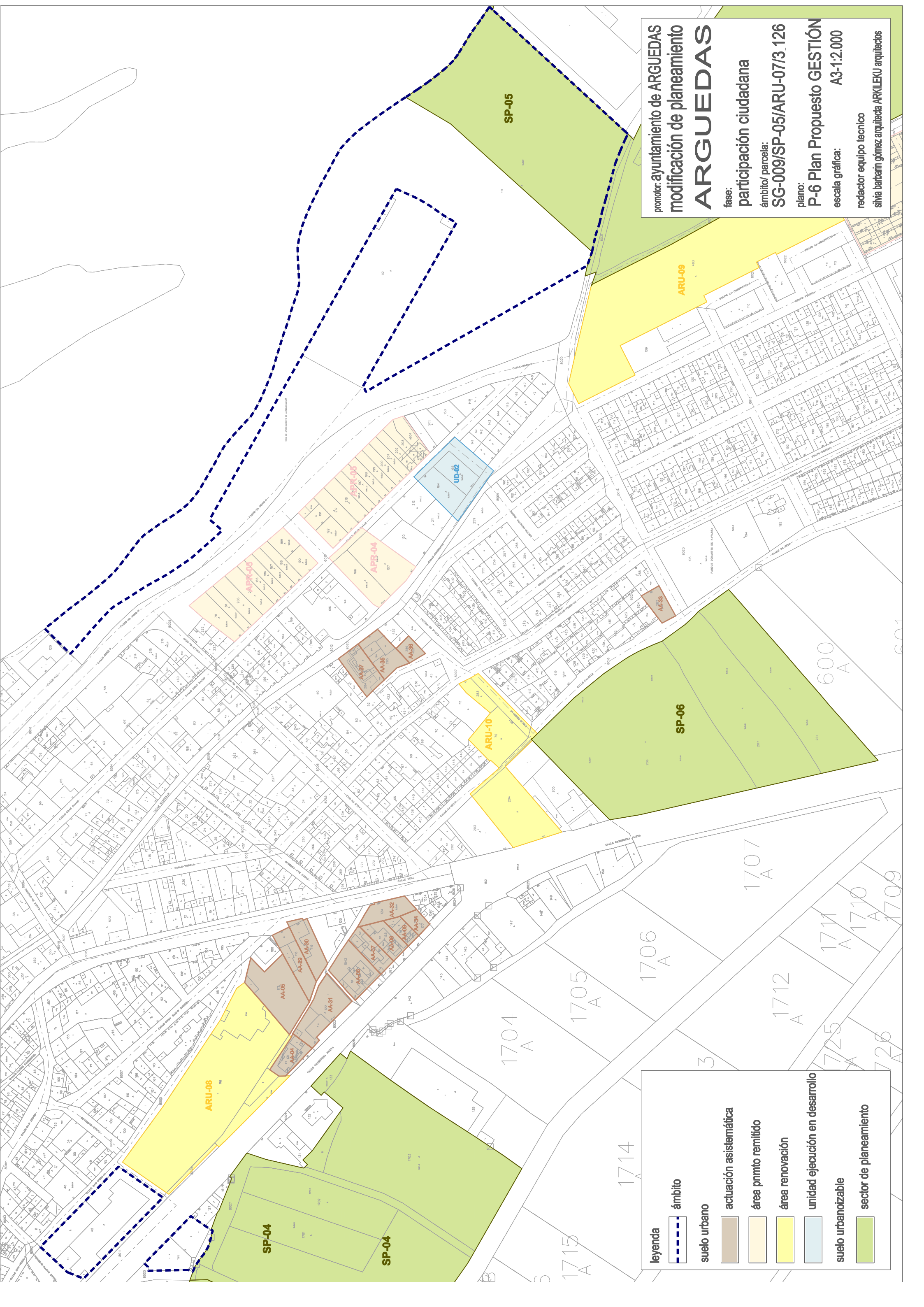
ARGUEDAS

fase: participación ciudadana

ámbito/ parcela: SG-009/SP-05/ARU-07/3_126

plano: P-6 Plan Propuesto GESTIÓN
escala gráfica: A3-1:2.000

redactor equipo técnico
silvia barbarin gómez arquitecta ARKILEKU arquitectos



leyenda

- ámbito (dashed blue line)
- suelo urbano
- actuación asistemática (brown)
- área pnmto remitido (orange)
- área renovación (yellow)
- unidad ejecución en desarrollo (blue)
- suelo urbanoizable (green)
- sector de planeamiento (light green)